łączy arkusze 1-2

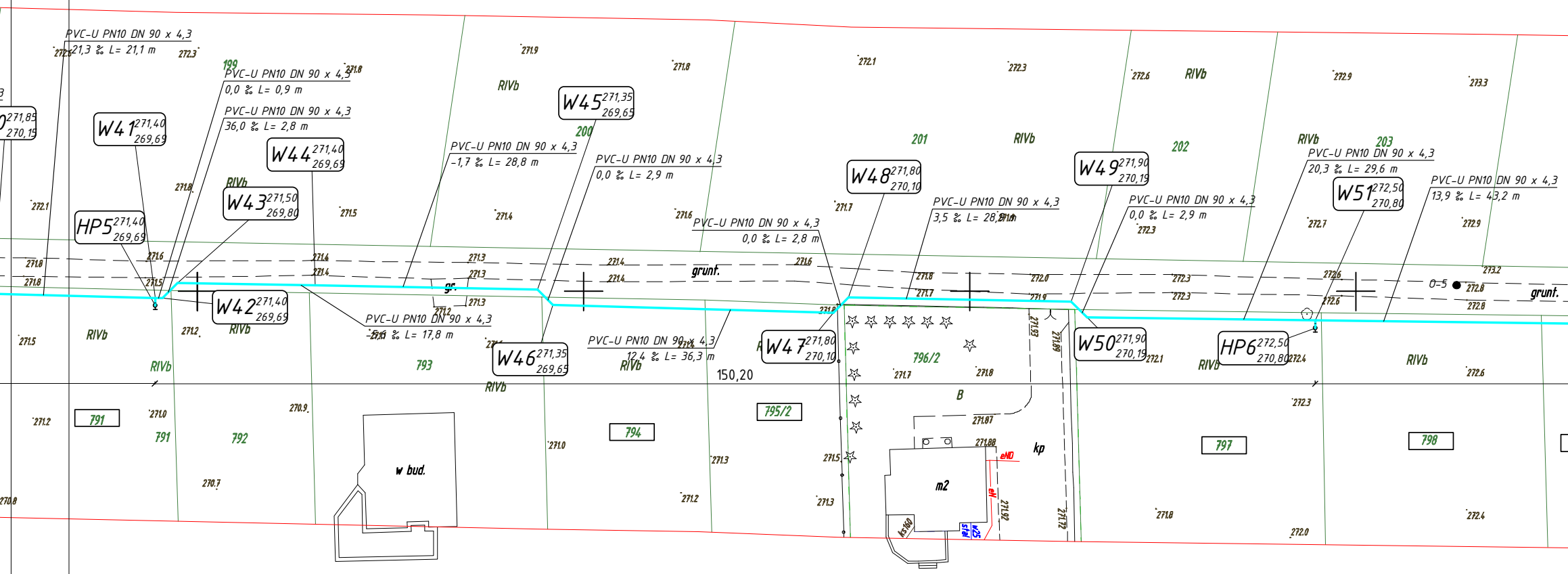
PVC-U PN10 DN 90 x 4,3
21,3 ‰ L= 21,1 m
PVC-U PN10 DN 90 x 4,3
0,0 ‰ L= 0,9 m
PVC-U PN10 DN 90 x 4,3
36,0 ‰ L= 2,8 m
PVC-U PN10 DN 90 x 4,3
-1,7 ‰ L= 28,8 m
PVC-U PN10 DN 90 x 4,3
0,0 ‰ L= 2,9 m
PVC-U PN10 DN 90 x 4,3
0,0 ‰ L= 2,8 m
PVC-U PN10 DN 90 x 4,3
3,5 ‰ L= 28,9 m
PVC-U PN10 DN 90 x 4,3
0,0 ‰ L= 2,9 m
PVC-U PN10 DN 90 x 4,3
20,3 ‰ L= 29,6 m
PVC-U PN10 DN 90 x 4,3
13,9 ‰ L= 43,2 m
PVC-U PN10 DN 90 x 4,3
-5,6 ‰ L= 17,8 m
PVC-U PN10 DN 90 x 4,3
12,4 ‰ L= 36,3 m
W40 271,85 270,15
W41 271,40 269,69
HP5 271,40 269,69
W42 271,40 269,69
W43 271,50 269,80
W44 271,40 269,69
W45 271,35 269,65
W46 271,35 269,65
W47 271,80 270,10
W48 271,80 270,10
W49 271,90 270,19
W50 271,90 270,19
W51 272,50 270,80
HP6 272,50 270,80
199
200
201
202
203
791
792
793
794
795/2
796/2
797
798
RIVb
gr.
grunt.
O-5
150,20
B
kp
m2
w bud.
eND
eN
wz5
stal
ks160
271.9
271.8
272.1
272.3
272.6
272.9
273.3
271.5
271.4
271.6
271.7
272.7
272.9
272.1
271.8
271.3
271.2
271.0
270.9
270.7
270.8
272.0
272.3
272.4
272.6
273.2
272.8
271.93
271.89
271.87
271.88
271.92
271.72

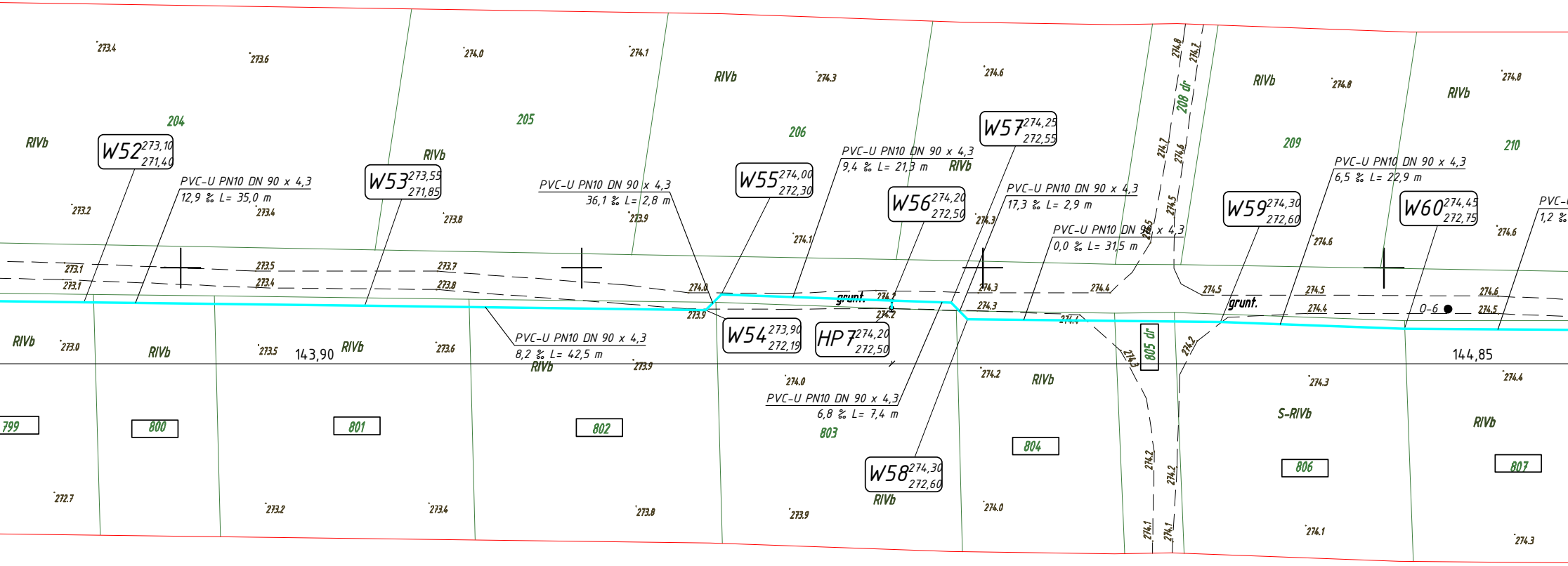

W52 273,10 271,40
PVC-U PN10 DN 90 x 4,3
12,9 ‰ L= 35,0 m
W53 273,55 271,85
PVC-U PN10 DN 90 x 4,3
36,1 ‰ L= 2,8 m
W55 274,00 272,30
PVC-U PN10 DN 90 x 4,3
9,4 ‰ L= 21,3 m
W56 274,20 272,50
W57 274,25 272,55
PVC-U PN10 DN 90 x 4,3
17,3 ‰ L= 2,9 m
PVC-U PN10 DN 90 x 4,3
0,0 ‰ L= 31,5 m
W59 274,30 272,60
PVC-U PN10 DN 90 x 4,3
6,5 ‰ L= 22,9 m
W60 274,45 272,75
PVC-U
1,2 ‰
PVC-U PN10 DN 90 x 4,3
8,2 ‰ L= 42,5 m
W54 273,90 272,19
HP 7 274,20 272,50
PVC-U PN10 DN 90 x 4,3
6,8 ‰ L= 7,4 m
W58 274,30 272,60
204
205
206
209
210
208 dr
805 dr
799
800
801
802
803
804
806
807
RIVb
S-RIVb
grunt.
143,90
144,85
O-6

LEGENDA:

—	proj. sieć wodociągowa PVC
W1	oznaczenie węztów wodociągowych
131	oznaczenie działek objętych inwestycją
HP ○	oznaczenie hydrantu nadziemnego DN 80
0-1 ●	oznaczenie lokalizacji otworu geotechnicznego

UWAGA!
Wszystkie roboty w pobliżu istniejącej infrastruktury podziemnej oraz zbliżeń do obiektów nadziemnych wykonywać tylko ręcznie!
Po zakończeniu robót montażowych, tereny posesji należy doprowadzić do stanu pierwotnego, łącznie z odtworzeniem ogrodzeń i chodników.

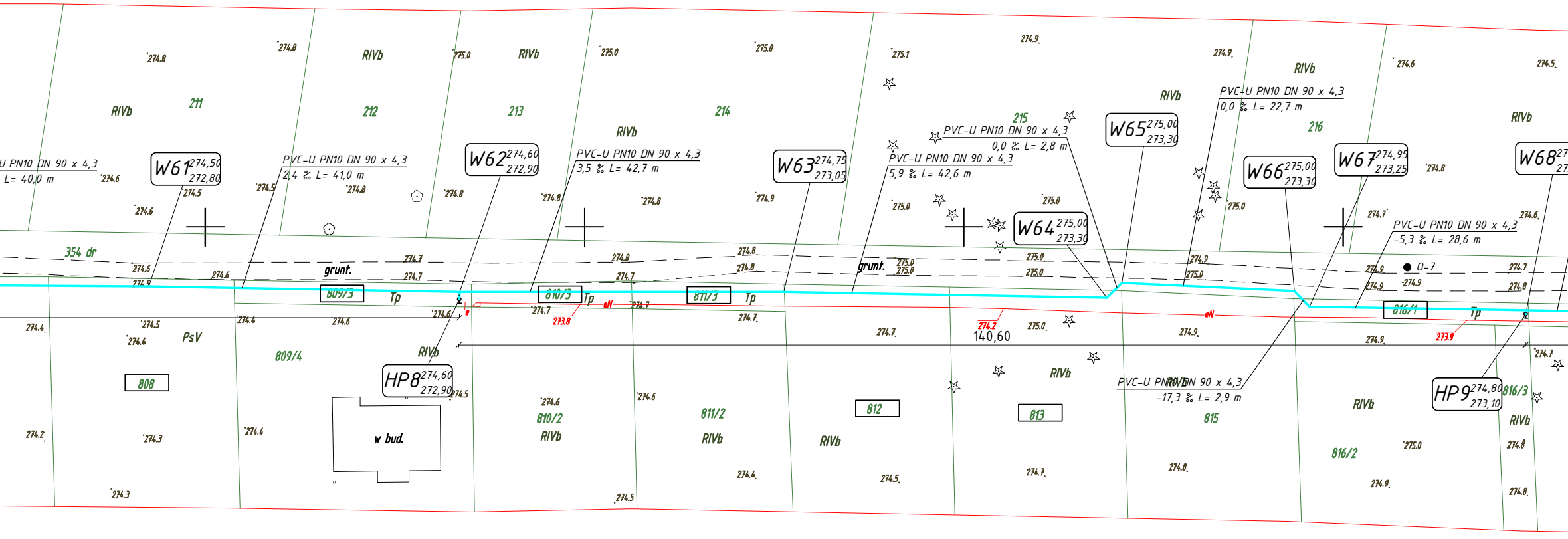

W61 274,50 272,80
W62 274,60 272,90
W63 274,75 273,05
W64 275,00 273,30
W65 275,00 273,30
W66 275,00 273,30
W67 274,95 273,25
W68
HP8 274,60 272,90
HP9 274,80 273,10
U PN10 DN 90 x 4,3
L= 40,0 m
PVC-U PN10 DN 90 x 4,3
2,4 ‰ L= 41,0 m
PVC-U PN10 DN 90 x 4,3
3,5 ‰ L= 42,7 m
PVC-U PN10 DN 90 x 4,3
5,9 ‰ L= 42,6 m
PVC-U PN10 DN 90 x 4,3
0,0 ‰ L= 2,8 m
PVC-U PN10 DN 90 x 4,3
0,0 ‰ L= 22,7 m
PVC-U PN10 DN 90 x 4,3
-5,3 ‰ L= 28,6 m
PVC-U PN10 DN 90 x 4,3
-17,3 ‰ L= 2,9 m
211
212
213
214
215
216
808
809/3
809/4
810/3
810/2
811/3
811/2
812
813
815
816/1
816/2
816/3
354 dr
RIVb
PsV
Tp
grunt.
w bud.
0-7
140,60
eN

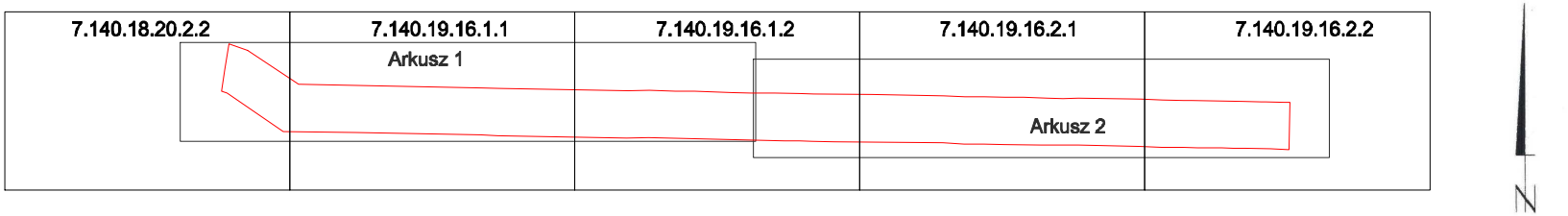
7.140.18.20.2.2
7.140.19.16.1.1
7.140.19.16.1.2
7.140.19.16.2.1
7.140.19.16.2.2
Arkusz 1
Arkusz 2
N

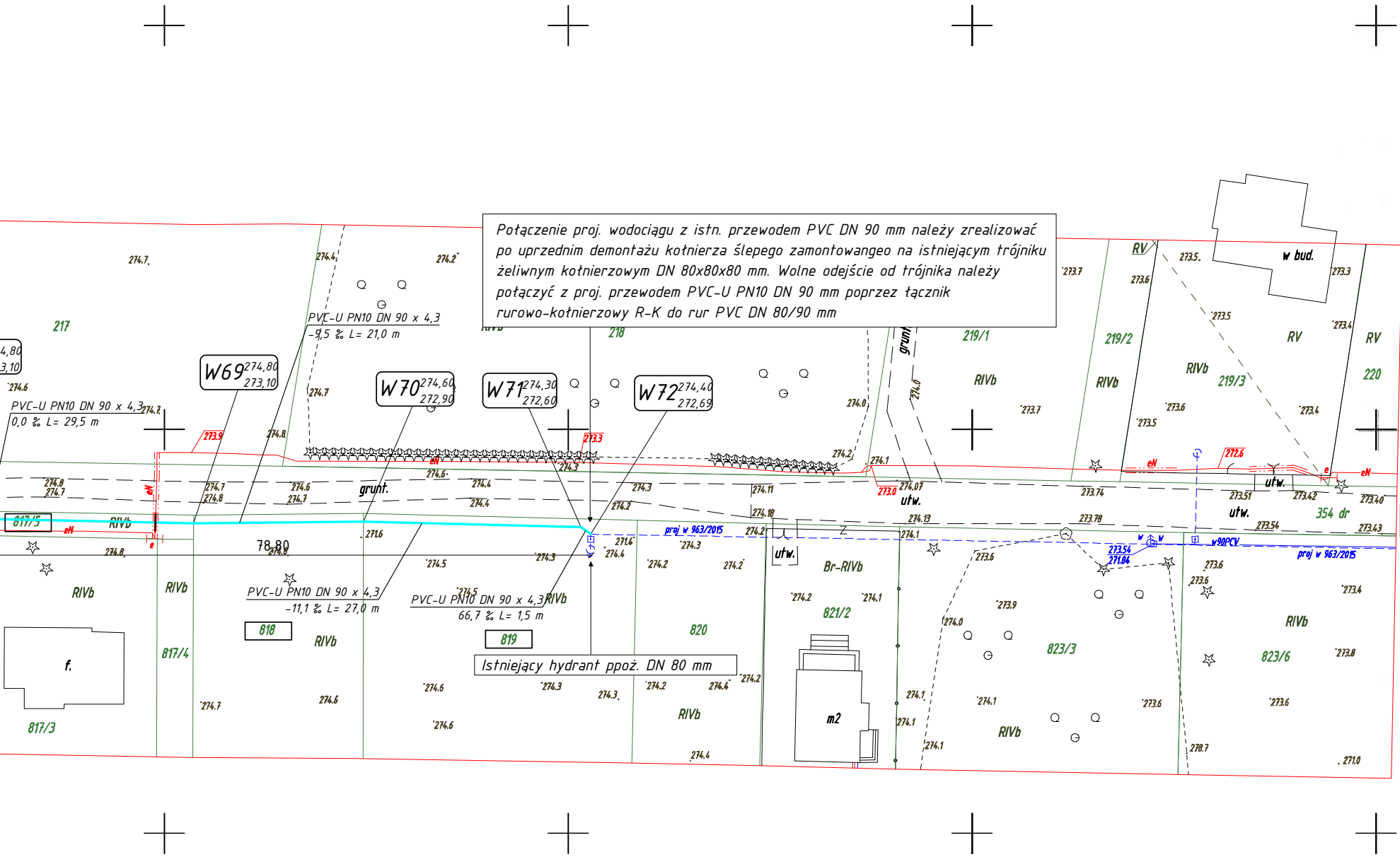
Połączenie proj. wodociągu z istn. przewodem PVC DN 90 mm należy zrealizować po uprzednim demontażu kołnierza ślepego zamontowangeo na istniejącym trójniku żeliwnym kołnierzowym DN 80x80x80 mm. Wolne odejście od trójnika należy połączyć z proj. przewodem PVC-U PN10 DN 90 mm poprzez łącznik rurowo-kołnierzowy R-K do rur PVC DN 80/90 mm

Istniejący hydrant ppoż. DN 80 mm

W69 274,80 273,10
W70 274,60 272,90
W71 274,30 272,60
W72 274,40 272,69
4,80
3,10
PVC-U PN10 DN 90 x 4,3
0,0 ‰ L= 29,5 m
PVC-U PN10 DN 90 x 4,3
-9,5 ‰ L= 21,0 m
PVC-U PN10 DN 90 x 4,3
-11,1 ‰ L= 27,0 m
PVC-U PN10 DN 90 x 4,3
66,7 ‰ L= 1,5 m
217
218
219/1
219/2
219/3
220
817/5
817/4
817/3
818
819
820
821/2
823/3
823/6
RIVb
RV
Br-RIVb
354 dr
grunt.
utw.
w bud.
f.
m2
eN
e
78,80
273.9
273.3
273.0
272.6
proj w 963/2015
w90PCV
273.54
271.84
274.7
274.4
274.2
274.6
274.8
274.3
274.5
274.1
274.0
274.11
274.18
274.13
274.07
273.7
273.6
273.5
273.4
273.3
273.74
273.78
273.51
273.42
273.40
273.54
273.43
273.9
273.8
271.6
271.0

MAPA DO CELÓW PROJEKTOWYCH
Arkusz 2 z 2
skala 1:500

woj. świętokrzyskie
pow. kielecki
jedn. ewidencyjna: 260405_5 Daleszyce – obszar wiejski
obręb: 0016 SZCZECNO
działka nr 354 – część

Zakres sekcji na arkuszu
nr sekcji:
7.140.18.20.2.2 rastry: A 7–8, B 7–8, C 7–8 , D 8;
7.140.19.16.1.1 rastry: B 1, C 1–8, D 1–8;
7.140.19.16.1.2 rastry: C 1–8, D 1–8;
7.140.19.16.2.1 rastry: C 1–8, D 1–8;
7.140.19.16.2.2 rastry: C 1–5, D 1–5;

GN–III.6640.1047.2019

UWAGI:

- Granice działek przyjęto z ewidencji gruntów i budynków.
- Obszar aktualizowany zaznaczono kolorem czerwonym.
- Nie wyklucza się istnienia w terenie innych, nie wykazanych na niniejszej mapie urządzeń podziemnych, które nie były zgłoszone do inwentaryzacji lub o których brak jest informacji w instytucjach branzowych.
- Mapę syt–wys w skali 1:500 wykreślono na podstawie rastrów mapy zasadniczej: sekcje: 7.140.18.20.2.2, 7.140.19.16.1.1, 7.140.19.16.1.2, 7.140.19.16.2.1, 7.140.19.16.2.2, pomiarów bezpośrednich w terenie, danych numerycznych i danych z operatów. pomiarowych otrzymanych z PODGiK.
- Nie badano służebności gruntowych w KW.

Układ współrzędnych: układ 2000–7
Układ wysokościowy: Kronsztadt 86

ZNOJÓW, 03.04.2019r.

PRACOWNIA GEODEZYJNO-INŻYNIERYJNA
"MSGEO"
Michał Sadkowski
Znojów 3, 26-021 Daleszyce
NIP 657-249-55-14, REG 260424750
tel. 663 699 418, e-mail: michal-geo@wp.pl

GEODETA UPRAWNIONY
inż. Michał Sadkowski
Nr upr. 21403
tel. 663 699 418

Poświadcza się, że niniejszy dokument został opracowany w wyniku prac geodezyjny
i kartograficznych, których rezultaty zawiera operat techniczny wpisany do ewiden
materiałów państwowego zasobu geodezyjnego i kartograficznego

Organ prowadzący państwowy zasób geodezyjny i kartograficzny	STAROSTA KIELECKI
Identyfikator ewidencyjny materiału zasobu - operatu technicznego	P.2604. 2019.5875
Data wpisania operatu technicznego do ewidencji materiałów zasobu	27 09 2019 Z up. STAROSTY
Imię nazwisko i podpis osoby reprezentującej organ	INSPEKTOR Agata Synowska

Inwestor: GMINA DALESZYCE PLAC STASZICA 9, 26-021 DALESZYCE			
Jednostka projektowa: PRACOWNIA PROJEKTOWO-WYKONAWCZA			
Dane jednostki projektowej: Niestachów 21, 26-021 Niestachów woj. świętokrzyskie		Dane kontaktowe: tel. 605 - 463 - 030, e-mail: munnich@tlen.pl	
Temat: Rozbudowa sieci wodociągowej na potrzeby kompleksu działek zlokalizowanych wzdłuż drogi gminnej, tj. dz. nr ewid. 354 w miejscowości Szczecno gmina Daleszyce			
Treść rysunku: PLAN ZAGOSPODAROWANIA TERENU			Data: maj 2021
Projektował: mgr inż. Michał Münnich	nr uprawnień: SWK/0141/PWOS/10	Podpis:	Branża: sanitarna
Sprawdził:			Skala: 1:500
Opracował: mgr inż. Marta Dubik	SWK/0076/PWBS/20		Nr. rysunku: 3